



Økosystem

# Naturregnskap

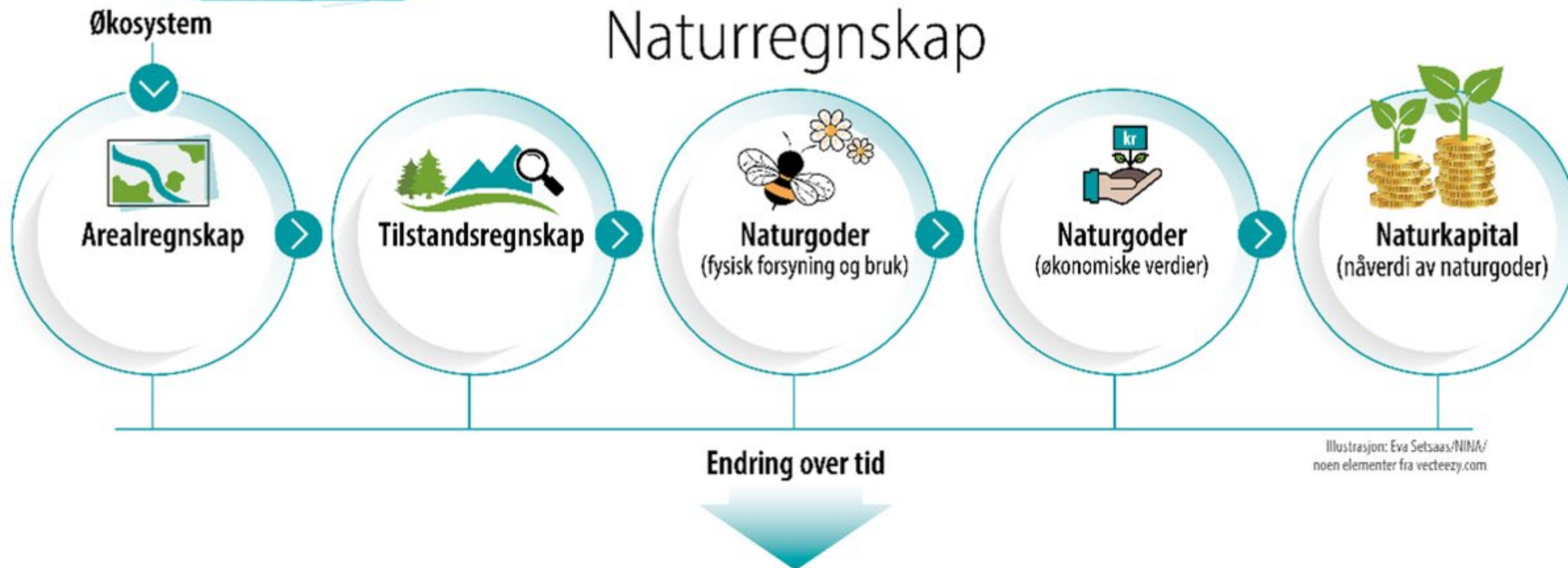


Endring over tid

Illustrasjon: Eva Setsaas/NINA/  
noen elementer fra vecteezy.com

# Hvorfor er naturregnskap viktig?


Statssekretær Ragnhild Sjoner Syrstad



# Internasjonale krav og nasjonale roller

Finn Katerås, Miljødirektoratet

CIENS/NINA-seminar om naturregnskap,  
Oslo, 24. april 2024



# Ulike formål krever ulike regnskap

- Internasjonale krav og føringer
- Politiske mål og føringer
- Brukerbehov
- Tilgjengelig kunnskap
- Anerkjent metodikk

Data- og kartgrunnlag  
Metodikk og begrepsbruk

«Nasjonale  
naturregnskap»

«Kommunale  
arealregnskap»

«Prosjektregnskap»



# Internasjonale krav og føringer

- FNs system for naturregnskap (SEEA EA) vedtatt i 2021
- EU-forordning på vei, og den blir EØS-relevant
- Forventer første pliktige rapportering i 2026, for referanseåret 2024



# Etablere et naturregnskap

«Det er etablert et naturregnskap med god forvaltningsnytte som er i tråd med internasjonale standarder og forpliktelser»

Statistisk sentralbyrå  
Statistics Norway

## Nasjonalt program for offisiell statistikk 2024–2027

TALL SOM FORTELLER

PLANER OG MELDINGER / PLANS AND REPORTS

2024/2

Miljødirektoratet

Avtale om samarbeid i offentlig sektor (foa. §3-3)

Naturregnskap (Avtalenummer 24097006) er inngått mellom partene: Statistisk sentralbyrå og Miljødirektoratet

Sted og dato:

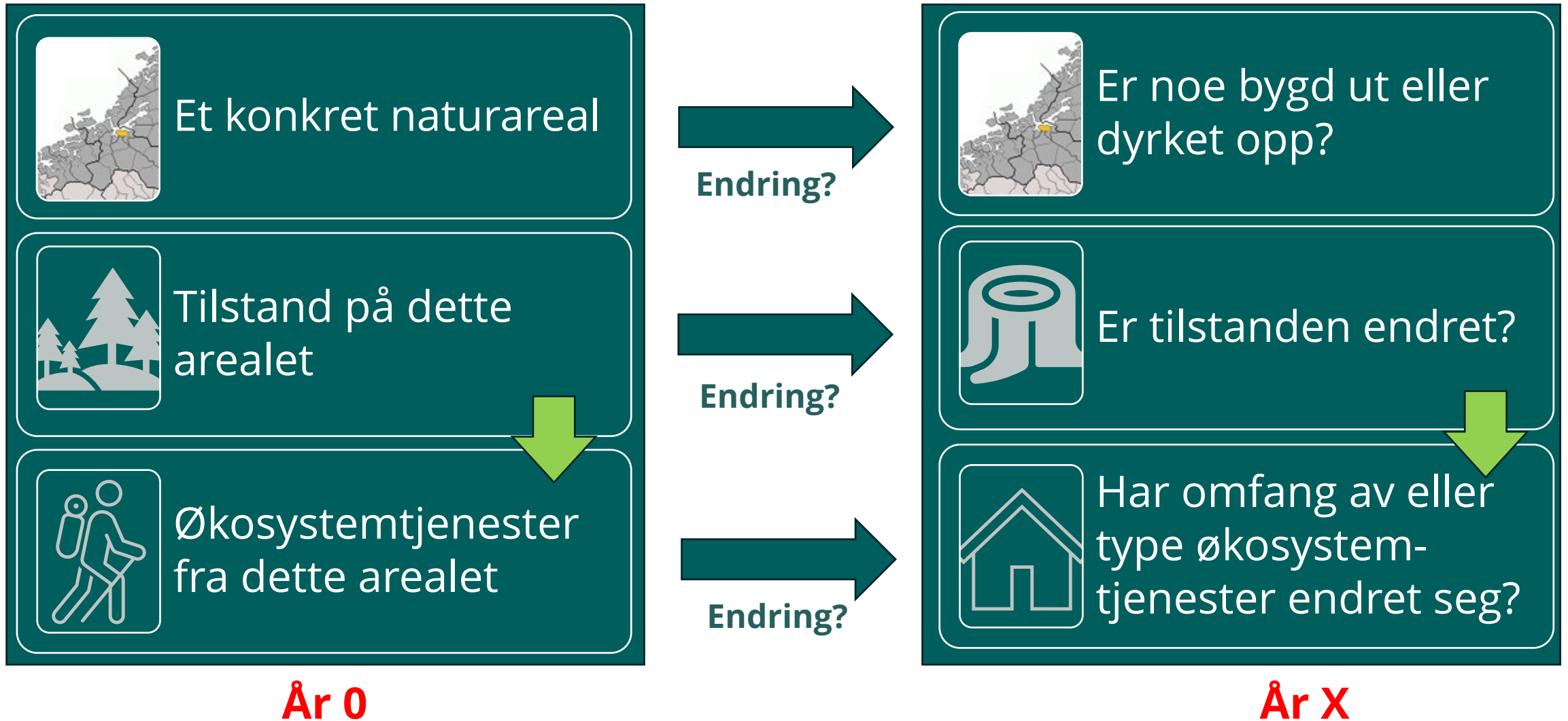
DET KONGELIGE KLIMA- OG MILJØDEPARTEMENT

### Tildelingsbrev 2024 for Miljødirektoratet

Kulturminner og kulturmiljø    Naturmangfold    Friluftsliv    Klima    Forurensning    Polarområdene

1

# Naturregnskap - hovedprinsipp





# Arealregnskap

Sikre gode koblinger til ...

Utarbeide veiledning for føring av ...

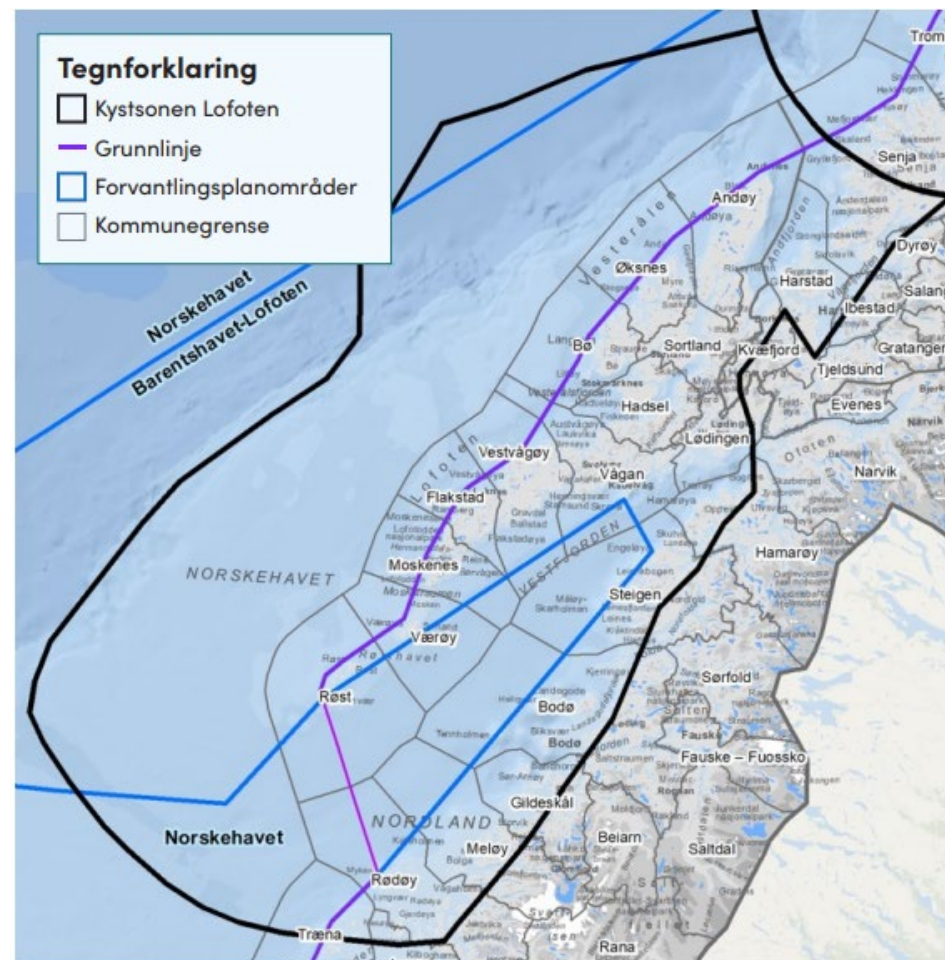
... kommunale og regionale areal- og naturregnskap og prosjektspesifikke naturregnskap





# Havregnskap

- Havregnskap dekker bredere enn naturregnskap
- Forprosjekt under Faglig forum for pilot marint naturregnskap
- Kan bli anbefalt et pilotprosjekt for Kystsonen Lofoten



Figur 1.1 Kart over område og tilgrensede kommuner i Kystsonen Lofoten.  
Kilde: Fiskeridirektoratet.

## **Finn Katerås**

Prosjektleder naturregnskap,  
seksjon for arealplan og  
klimatilpasning

Telefon 91 83 06 30

E-post [finn.kateras@miljodir.no](mailto:finn.kateras@miljodir.no)

## **Miljødirektoratet**

Pb. 5672, Torgarden, 7485 Trondheim  
[miljodirektoratet.no](http://miljodirektoratet.no) | [miljostatus.no](http://miljostatus.no)  
73 58 05 00 | [post@miljodir.no](mailto:post@miljodir.no)



A decorative border at the top of the page, consisting of a grid of small, square aerial photographs of various Norwegian landscapes, including forests, fields, and buildings. The border is irregular, with some squares missing, creating a stepped effect.

Norge i rødt, hvitt og  
**GRÅTT**

A decorative border at the bottom of the page, identical to the one at the top, consisting of a grid of small, square aerial photographs of various Norwegian landscapes.

AV MADN NYBORG STØSTAD, SU THET MON OG RUBEN SOLVANG